



# Dorfentwicklung NoBlie

Dorfentwicklung in den Gemeinden Bliedersdorf und Nottensdorf

Bericht in drei Teilen



Teil 3  
Karten

Beschlossen durch die Gemeinden am: **ENTWURF**

Stand: 28.11.2019

Z:\Projekte\0379 DR Noblie\Bericht\Teil 3 Karten\191127 DR NoBlie - Teil 3 - Karten - Hu.docx

Auftraggeber  
Gemeinde Bliedersdorf  
Tobias Terne  
21640 Bliedersdorf  
Tel.: 04163/  
E-Mail: tobias-terne@t-online.de



Gemeinde Nottensdorf  
Dierk Heins  
21640 Nottensdorf  
Tel.: 04163/90090  
E-Mail: d.heins@heins-haus.de



Fachliche  
Beratung  
Samtgemeinde Horneburg  
Dipl.-Ing. Gunda Kiefaber  
21640 Horneburg  
Tel.: 04163 / 8079 - 48  
E-Mail: kiefaber@horneburg.de



Kompetenzteam  
sprecher  
Holger Endres  
Heike Menzel

Förderung  
Amt für regionale Landesentwicklung Lüneburg  
Geschäftsstelle Bremerhaven  
Nina Pigorsch  
Borriesstraße 46  
27570 Bremerhaven  
www.arl-ig.niedersachsen.de



Planungsbüro  
mensch und region  
Böhm, Kleine-Limberg GbR  
Lindener Marktplatz 9  
30449 Hannover  
Tel.: 0511 / 44 44 – 54  
E-Mail: dorfentwicklung@mensch-und-region.de  
Web: www.mensch-und-region.de



Bearbeiter:  
Dipl.-Ing. Wolfgang Kleine-Limberg  
Dipl.-Ing. Ivar Henckel  
M.Sc. Matthias Lange  
M. Sc. Katja Hundertmark

**Inhaltsverzeichnis**

**Zusammenfassung**

**1 Karten**

**4**

**5**

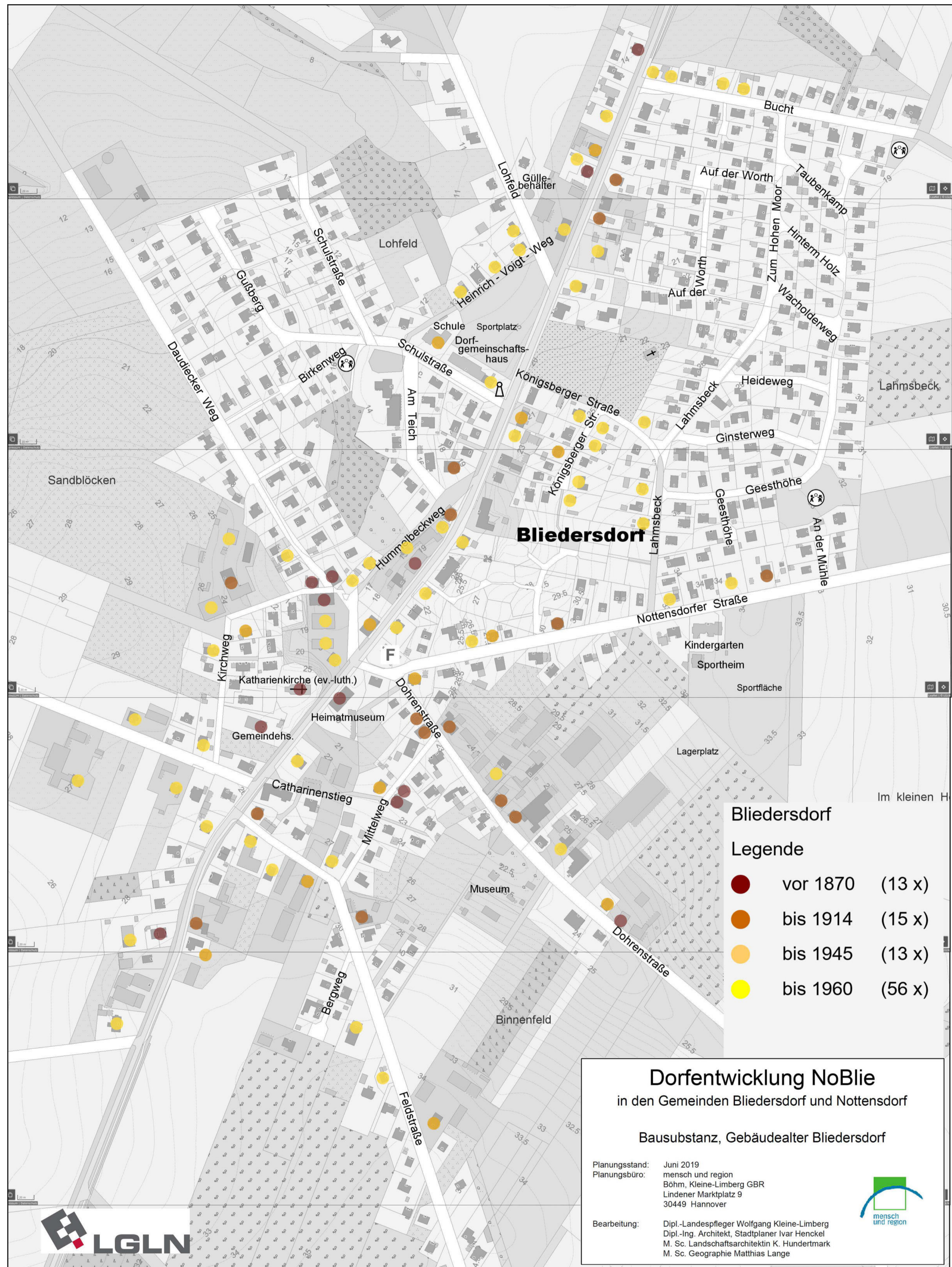
## **Zusammenfassung**

Die Dorfregion setzt sich aus der Gemeinde Bliedersdorf mit ihren Ortsteilen Postmoor und Rutenbeck und der Gemeinde Nottensdorf mit den Ortsteilen Habeckstal und Schragenberg zusammen.

Der vorliegende dritte Teil des Dorfentwicklungsberichtes enthält Karten, die Aussagen zur Bausubstanz und zum Gebäudealter für die Ortschaften der Dorfregion treffen. Sie dienen u.a. als Grundlage für die Förderung an privaten und öffentlichen Gebäuden.

# 1 Karten





### Bliedersdorf

#### Legende

- vor 1870 (13 x)
- bis 1914 (15 x)
- bis 1945 (13 x)
- bis 1960 (56 x)

## Dorfentwicklung NoBlie

in den Gemeinden Bliedersdorf und Nottensdorf

### Bausubstanz, Gebäudealter Bliedersdorf

Planungsstand: Juni 2019  
 Planungsbüro: mensch und region  
 Böhm, Kleine-Limberg GBR  
 Lindener Marktplatz 9  
 30449 Hannover

Bearbeitung: Dipl.-Landespflger Wolfgang Kleine-Limberg  
 Dipl.-Ing. Architekt, Stadtplaner Ivar Henckel  
 M. Sc. Landschaftsarchitektin K. Hundertmark  
 M. Sc. Geographie Matthias Lange

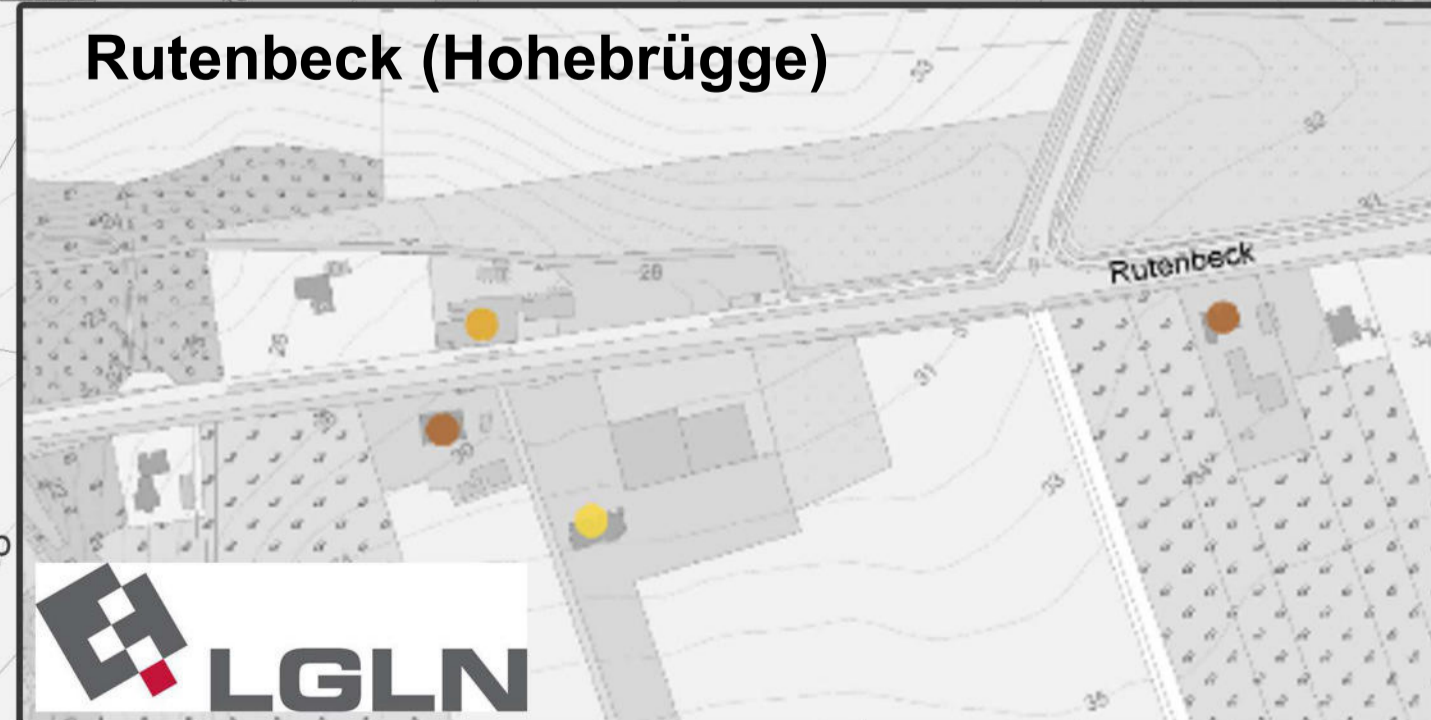
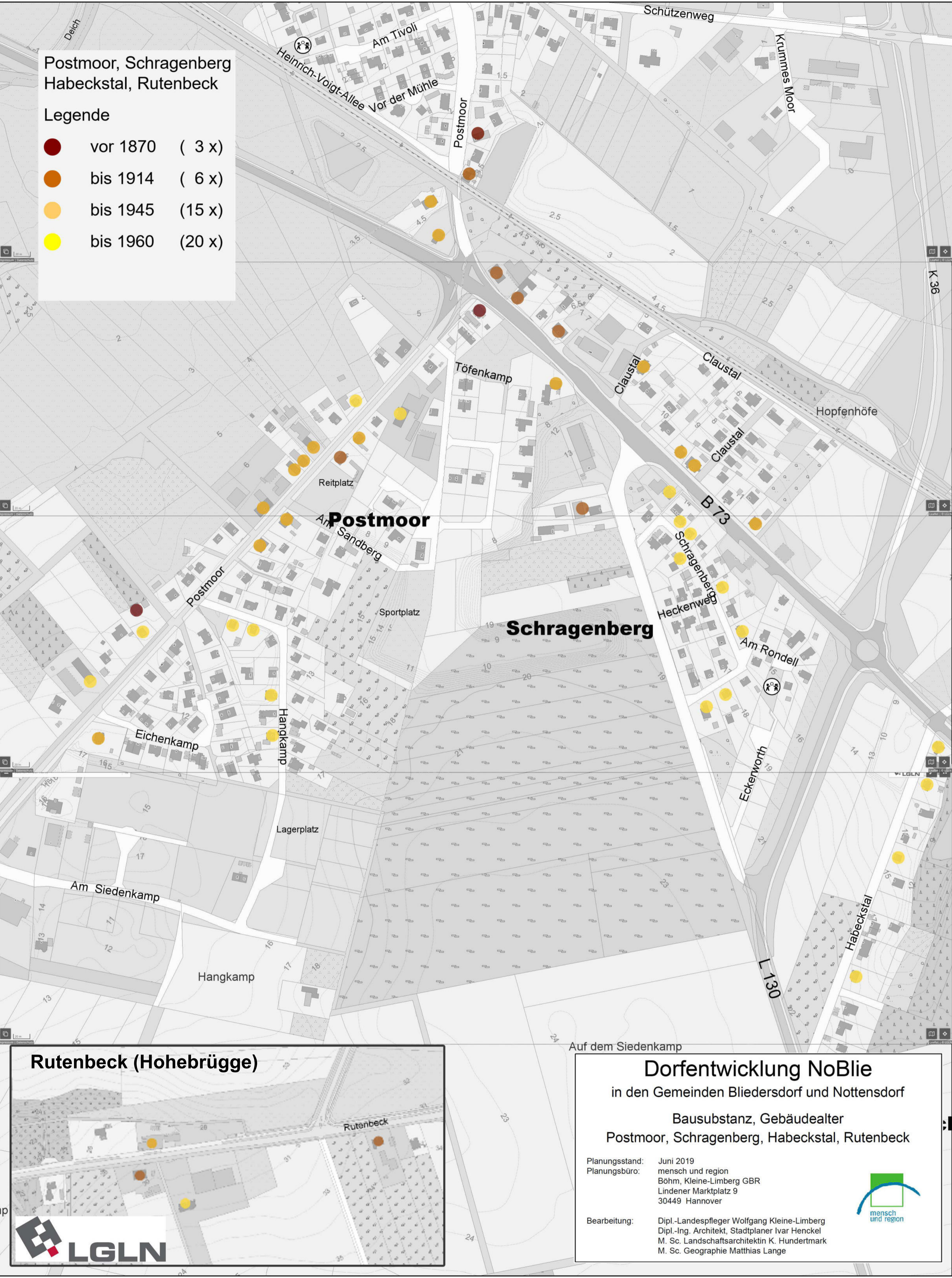




Postmoor, Schragenberg  
Habeckstal, Rutenbeck

Legende

- vor 1870 ( 3 x)
- bis 1914 ( 6 x)
- bis 1945 (15 x)
- bis 1960 (20 x)



**Dorfentwicklung NoBlie**  
in den Gemeinden Bliedersdorf und Nottensdorf

Bausubstanz, Gebäudealter  
Postmoor, Schragenberg, Habeckstal, Rutenbeck

Planungsstand: Juni 2019  
Planungsbüro: mensch und region  
Böhm, Kleine-Limberg GBR  
Lindener Marktplatz 9  
30449 Hannover

Bearbeitung: Dipl.-Landespfleger Wolfgang Kleine-Limberg  
Dipl.-Ing. Architekt, Stadtplaner Ivar Henckel  
M. Sc. Landschaftsarchitektin K. Hundertmark  
M. Sc. Geographie Matthias Lange

